

# ～バス停留所からの案内地図～

大津一丁目バス停

徒歩

伍和齋場(葬祭)



堀内

徒歩

伍和齋場(葬祭)



# ～バスでお越しの方～

馬堀海岸・立野入口 経由 **『防衛大学校』**行き  
馬堀海岸・走水 経由 **『観音崎』**行き  
浦賀駅・鴨居・腰越 経由 **『かもめ団地』**行き

停留所 **『大津一丁目』**下車

4



更に信号がござい  
ますので、「PC DEP  
OT」側へ渡りませ  
す。渡ったら左折し、直  
進です。

1




停留所「大津一丁目」下車後、左に進む

5



直進すると数十メー  
タ先、右手に伍和齋  
場(葬祭)が見えて参  
ります。

2



直していると、前に交差点が見えて来ま  
す。

6



～ご到着～

お疲れ様でした

3



交差点信号をパリーミキ側に渡り、右折  
し、進みます。



# ～バスでお越しの方～

JR衣笠駅発 『堀ノ内駅』行き 停留所『堀内』下車  
※停留所は堀ノ内駅ではないのでご注意ください。

5




④で信号を渡ると  
目の前はメガネのパ  
リーミキのお店です。

1



JR衣笠駅から出ている「堀ノ内駅」行きに乗車し、「堀内」という停留所で下車。降りたら左に進みます。

6




更にもう一つ信号が  
見えて来ますので、  
それも渡り、左折しま  
す。  
※目印は  
「PC DEPOT」

2




停留所おいて左に進むと目の前がT字路になっているので、右折します。

7



直進後、右手に「伍  
和齋場（葬祭）が見え  
て来ます。」

3



直進します。  
※交差点が見えるまで直進してください。


8



～ご到着～

お疲れ様でした

4



交差点を左折し、信号を渡ります。